

**UCHWAŁA NR XXXV/223/21
RADY GMINY SŁAWNO**

z dnia 25 sierpnia 2021 r.

w sprawie zaliczenia dróg do kategorii dróg gminnych

Na podstawie art. 18 ust. 2 pkt 15 Ustawy z dnia 8 marca 1990 roku o samorządzie gminnym (Dz. U. z 2021 r., poz. 1372) oraz art. 7 ust. 2 Ustawy z dnia 21 marca 1985 r. o drogach publicznych (Dz. U. z 2021 r., poz. 1376, poz. 1005) po uzyskaniu opinii Zarządu Powiatu Opoczyńskiego Uchwała Nr 133/404/21 z dnia 18 sierpnia 2021 r., Rada Gminy Sławno, uchwała co następuje:

§ 1. Zalicza się do kategorii dróg gminnych:

- 1) drogę zlokalizowaną na działkach nr 750/1, 750/2 w obrębie Antoninów. Przebieg drogi został określony na mapie stanowiącej załącznik nr 1 do niniejszej uchwały;
- 2) drogę zlokalizowaną na działce nr 803 w obrębie Antoniówka. Przebieg drogi został określony na mapie stanowiącej załącznik nr 2 do niniejszej uchwały;
- 3) drogę zlokalizowaną na działce nr 808 w obrębie Antoniówka. Przebieg drogi został określony na mapie stanowiącej załącznik nr 3 do niniejszej uchwały;
- 4) drogę zlokalizowaną na działce nr 799 w obrębie Antoniówka. Przebieg drogi został określony na mapie stanowiącej załącznik nr 4 do niniejszej uchwały;
- 5) drogę zlokalizowaną na działce nr 513 w obrębie Dąbrówka. Przebieg drogi został określony na mapie stanowiącej załącznik nr 5 do niniejszej uchwały;
- 6) drogę zlokalizowaną na działce nr 725 w obrębie Dąbrówka. Przebieg drogi został określony na mapie stanowiącej załącznik nr 6 do niniejszej uchwały;
- 7) drogę zlokalizowaną na działce nr 303/4 w obrębie Dąbrówka. Przebieg drogi został określony na mapie stanowiącej załącznik nr 7 do niniejszej uchwały;
- 8) drogę zlokalizowaną na działce nr 696 w obrębie Kamień. Przebieg drogi został określony na mapie stanowiącej załącznik nr 8 do niniejszej uchwały;
- 9) drogę zlokalizowaną na działce nr 983/2 w obrębie Kamień. Przebieg drogi został określony na mapie stanowiącej załącznik nr 9 do niniejszej uchwały;
- 10) drogę zlokalizowaną na działkach nr 244/4, 246/1, 245/2 w obrębie Kunice. Przebieg drogi został określony na mapie stanowiącej załącznik nr 10 do niniejszej uchwały;
- 11) drogę zlokalizowaną na działce nr 143 w obrębie Kunice. Przebieg drogi został określony na mapie stanowiącej załącznik nr 11 do niniejszej uchwały;
- 12) drogę zlokalizowaną na działce nr 1073 w obrębie Kunice. Przebieg drogi został określony na mapie stanowiącej załącznik nr 12 do niniejszej uchwały;
- 13) drogę zlokalizowaną na działkach nr 704, 702/2 w obrębie Ostrożna. Przebieg drogi został określony na mapie stanowiącej załącznik nr 13 do niniejszej uchwały;
- 14) drogę zlokalizowaną na działce nr 705/2 w obrębie Ostrożna. Przebieg drogi został określony na mapie stanowiącej załącznik nr 14 do niniejszej uchwały;
- 15) drogę zlokalizowaną na działce 137/2 w obrębie Owadów. Przebieg drogi został określony na mapie stanowiącej załącznik nr 15 do niniejszej uchwały;
- 16) drogę zlokalizowaną na działkach nr 1197, 312/2 w obrębie Janków Psary. Przebieg drogi został określony na mapie stanowiącej załącznik nr 16 do niniejszej uchwały;
- 17) drogę zlokalizowaną na działce nr 466/1 w obrębie Sławno. Przebieg drogi został określony na mapie stanowiącej załącznik nr 17 do niniejszej uchwały;

18) drogę zlokalizowaną na działce nr 858/2 w obrębie Sławno. Przebieg drogi został określony na mapie stanowiącej załącznik nr 18 do niniejszej uchwały.

19) drogę zlokalizowaną na działce nr 237 w obrębie Tomaszówek. Przebieg drogi został określony na mapie stanowiącej załącznik nr 19 do niniejszej uchwały;

20) drogę zlokalizowaną na działce nr 205 w obrębie Trojanów. Przebieg drogi został określony na mapie stanowiącej załącznik nr 20 do niniejszej uchwały.

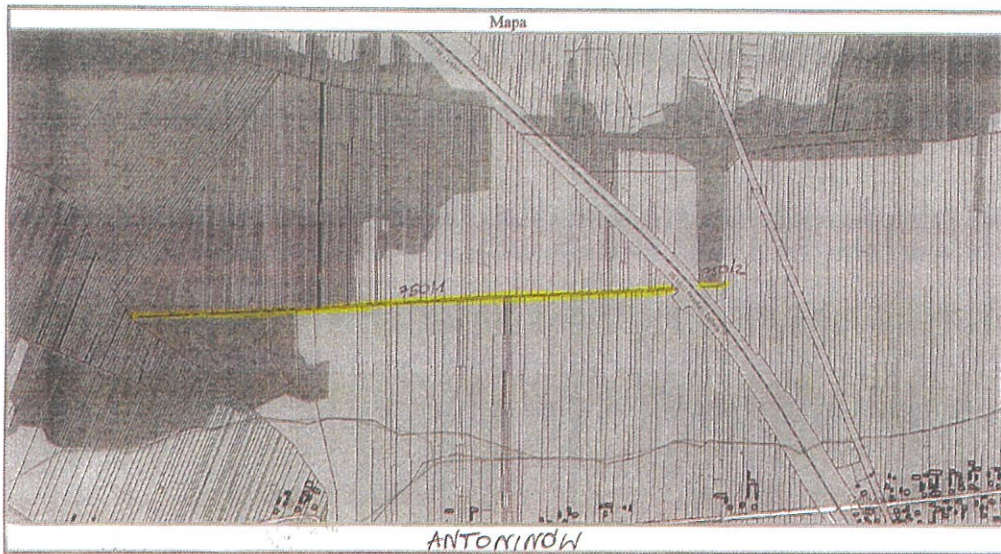
§ 2. Wykonanie uchwały powierza się Wójtowi Gminy Sławno.

§ 3. Uchwała podlega ogłoszeniu na tablicy ogłoszeń Urzędu Gminy w Sławnie.

§ 4. Uchwała podlega ogłoszeniu w Dzienniku Urzędowym Województwa Łódzkiego i wchodzi w życie z dniem 1 stycznia 2022 roku.

Przewodniczący Rady Gminy


Stanisław Zdulski



Wrys z mapy

Wej.: tódzkie
Powiat: opoczyński
Jednostka ewidencyjna: 100707_2
Obręb: 0001 Antoninów, działki nr 750/1, 750/2

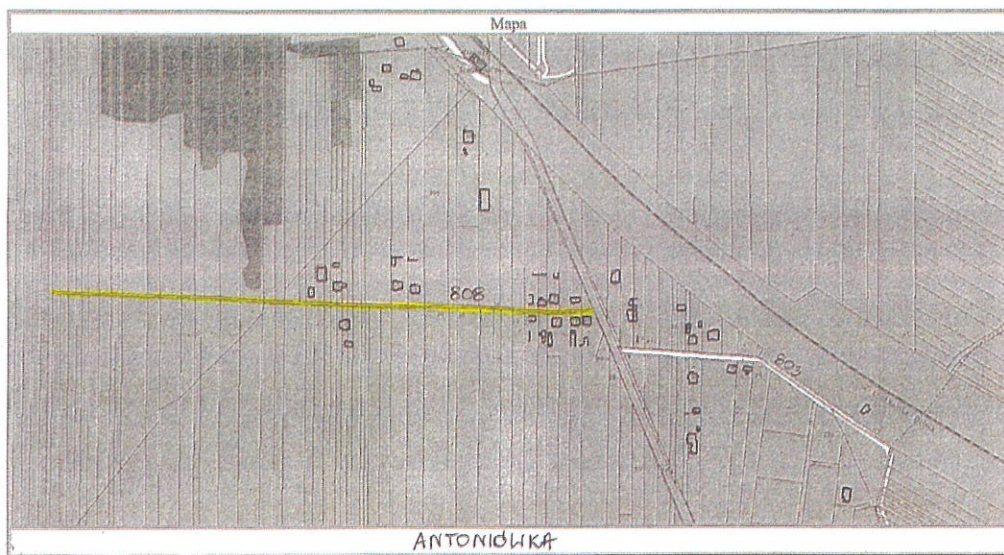
Załącznik nr 1
do uchwały nr XXXVI/223/21
Rady Gminy Sławno
z dnia 25 sierpnia 2021



Wrys z mapy

Woj.: łódzkie
Powiat: opoczyński
Jednostka ewidencyjna: 100707_2
Obręb: 0002 Antoniówka, działka nr 803

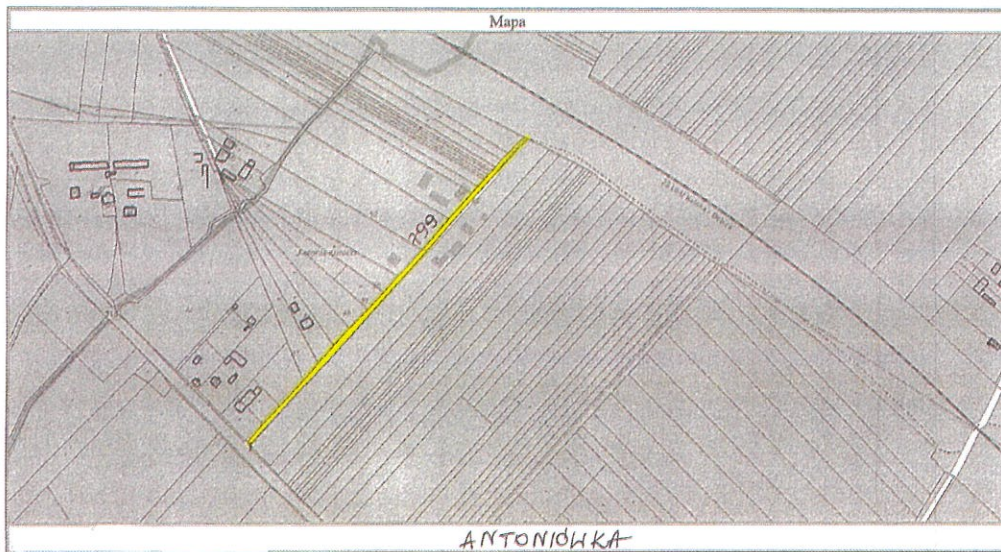
Załącznik nr 2
do uchwały nr XXXV/243/21
Rady Gminy Sławno
z dnia 25 marca 2021



Wrys z mapy

Woj.: łódzkie
Powiat: opoczyński
Jednostka ewidencyjna: 100707_2
Obręb: 0002 Antoniówka, działka nr 808

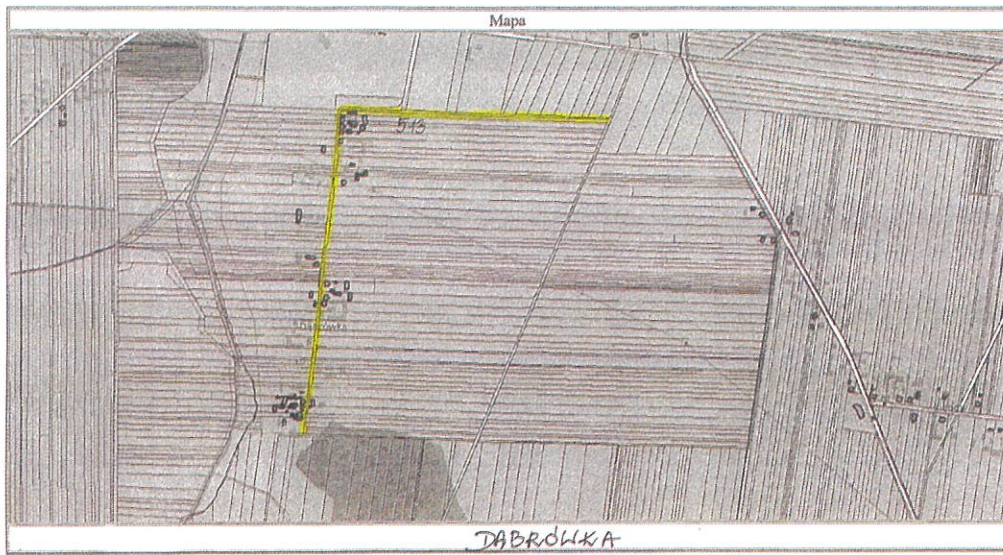
Załącznik nr 3
do uchwały nr XXXV/223/24
Rady Gminy Sławno
z dnia 25 września 2024 r.



Wrys z mapy

Woj.: łódzkie
Powiat: opoczyński
Jednostka ewidencyjna: 100707_2
Obręb: 0002 Antoniówka, działka nr 799

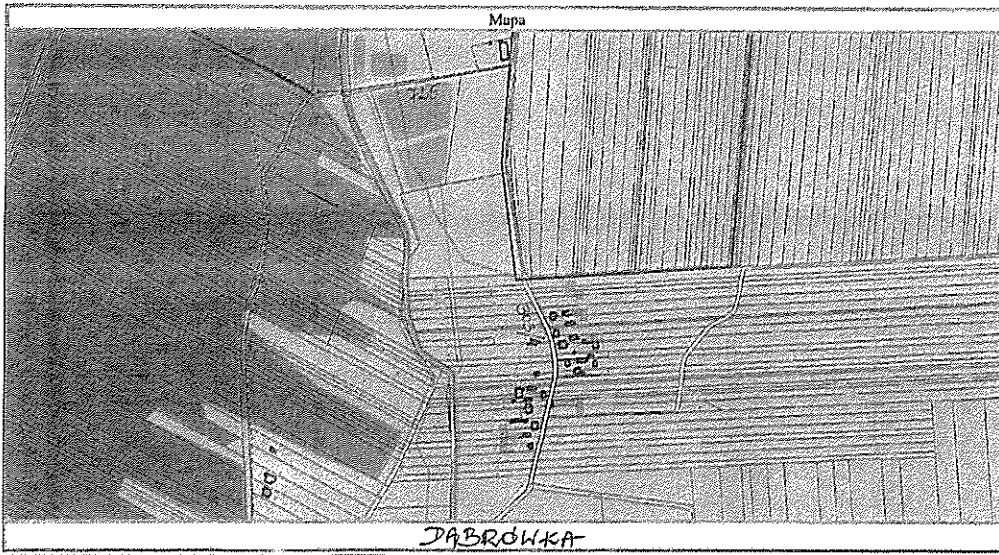
Załącznik nr 4
do uchwały nr XXXVI/23/21
Rady Gminy Sławno
z dnia 25. marca 2021



Wrys z mapy

Woj.: łódzkie
Powiat: opoczyński
Jednostka ewidencyjna: 100707_2
Obręb: 0006 Dąbrówka, działka nr 513

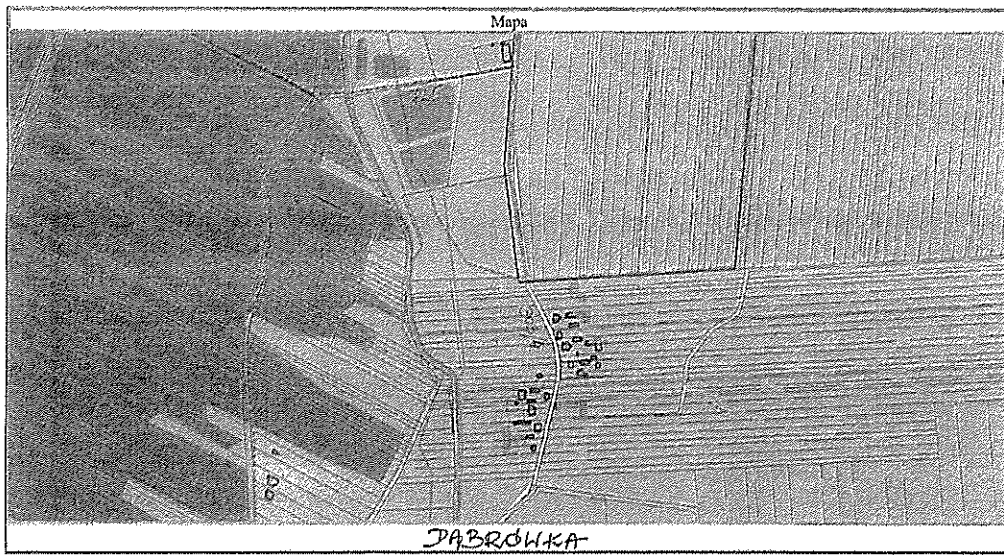
Załącznik nr 5
do uchwały nr XXXV/213/21
Rady Gminy Sławno
z dnia 15 sierpnia 2021 r.



Wycis z mapy

Woj.: łódzkie
Powiat: opoczyński
Jednostka ewidencyjna: 100707_2
Obręb: 0006 Dąbrowka, działka nr 725

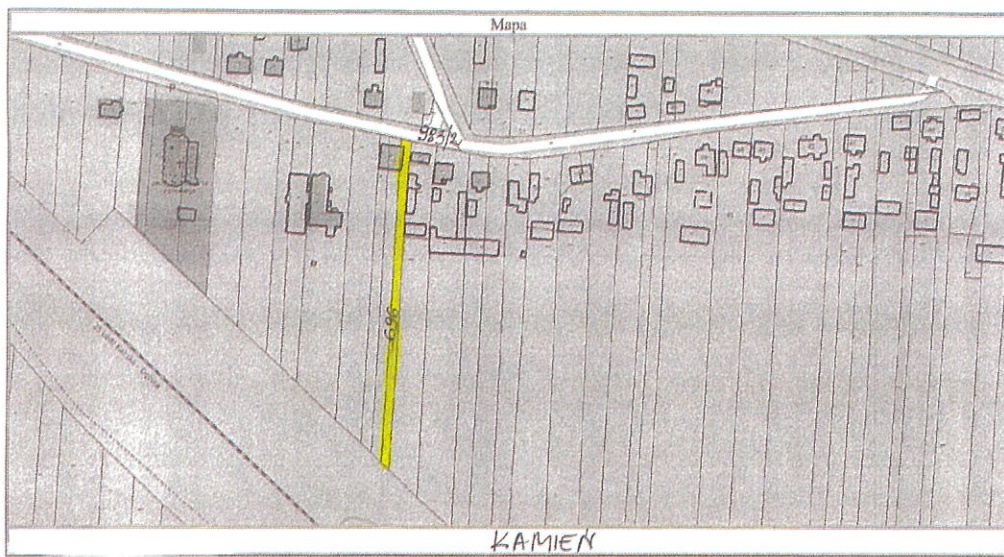
Załącznik nr 6
do uchwały nr XXXV/2021/1
Rady Gminy Sławno
z dnia 18.07.2021



Wrys z mapy

Woj.: łódzkie
Powiat: opoczyński
Jednostka ewidencyjna: 100707_2
Obręb: 0900 Dąbrówka, działka nr 303/4

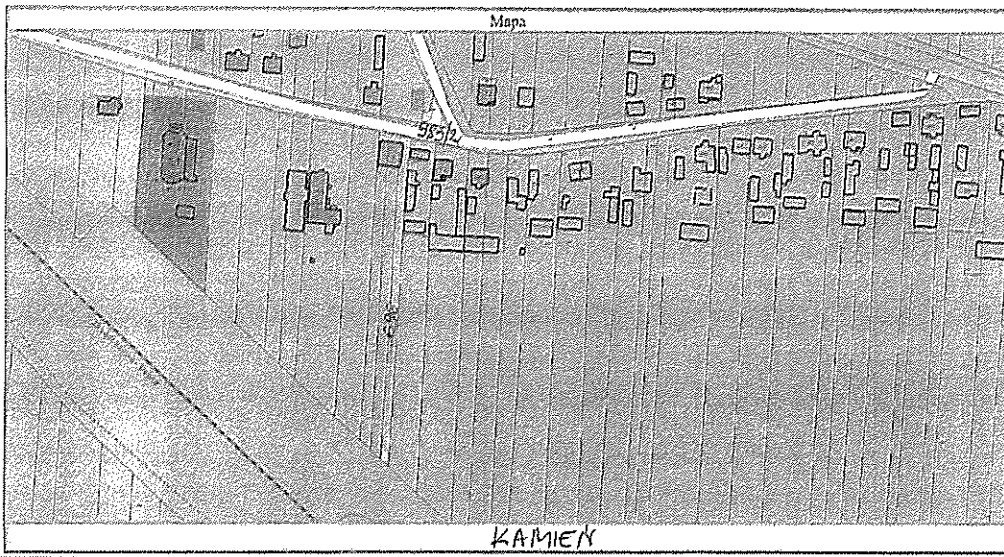
Załącznik nr 7
do uchwały nr XXXV/2023/24
Rady Gminy Sławno
z dnia 25 listopada 2023 r.



Wrys z mapy

Woj.: łódzkie
Powiat: opoczyński
Jednostka ewidencyjna: 100707_2
Obręb: 0012 Kamień, działka nr 696

Załącznik nr 8
do uchwały nr XXXV/223/21
Rady Gminy Sławno
z dnia 25 września 2021 r.



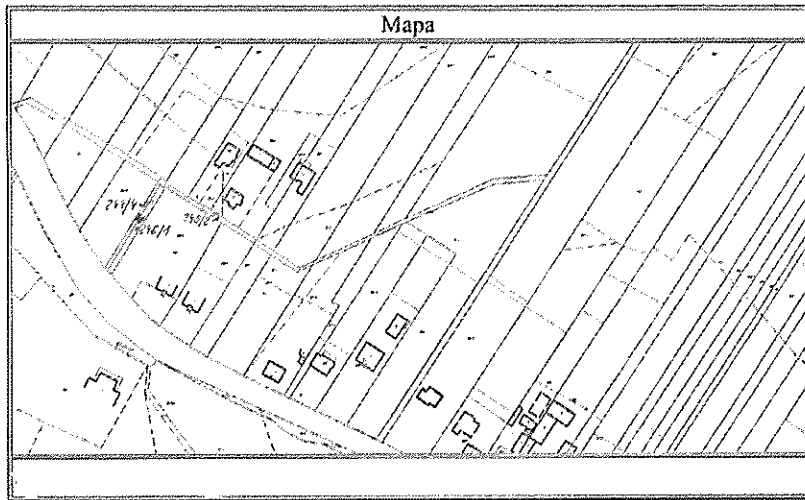
Wrys z mapy

Woj : łódzkie
Powiat: opoczyński
Jednostka ewidencyjna: 100707_2
Obręb: 0012 Kamień, działka nr 983/2

Załącznik nr 9
do uchwały nr XXXV/223/14
Rady Gminy Sławno
z dnia 25.03.2014 r.

17.08.2021

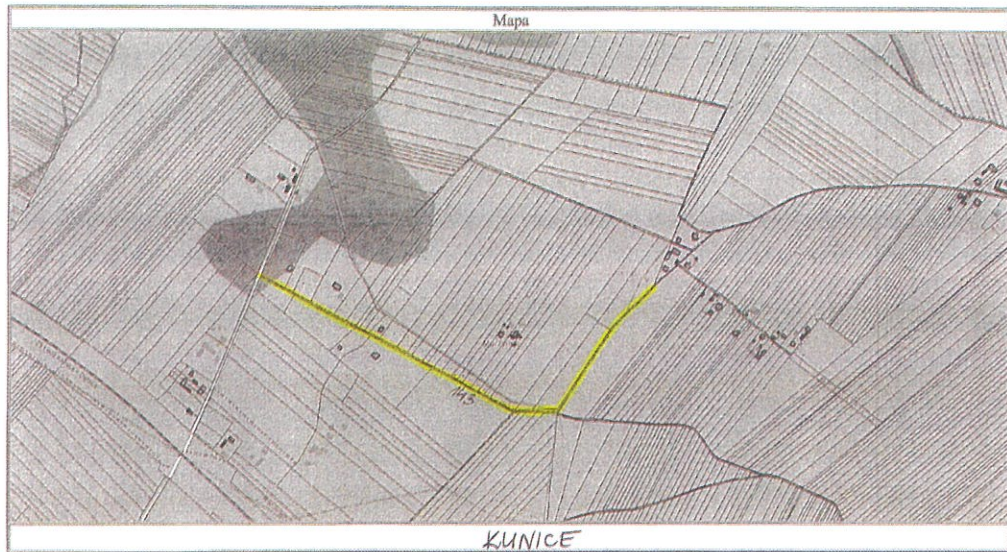
Wydruk mapy



Wycyz z mapy

Woj.: łódzkie
Powiat: opoczyński
Jednostka ewidencyjna: 100707_2
Obręb: 0015 Kunica, działki nr 244/4, 246/1, 245/2


Załącznik nr 10
do uchwały nr XV/1223/21
Rady Gminy Sławno
z dnia 15 września 2021 r.



Wrys z mapy

Woj.: łódzkie
Powiat: opoczyński
Jednostka ewidencyjna: 100707_2
Obręb: 0015 Kunice, działka nr 143

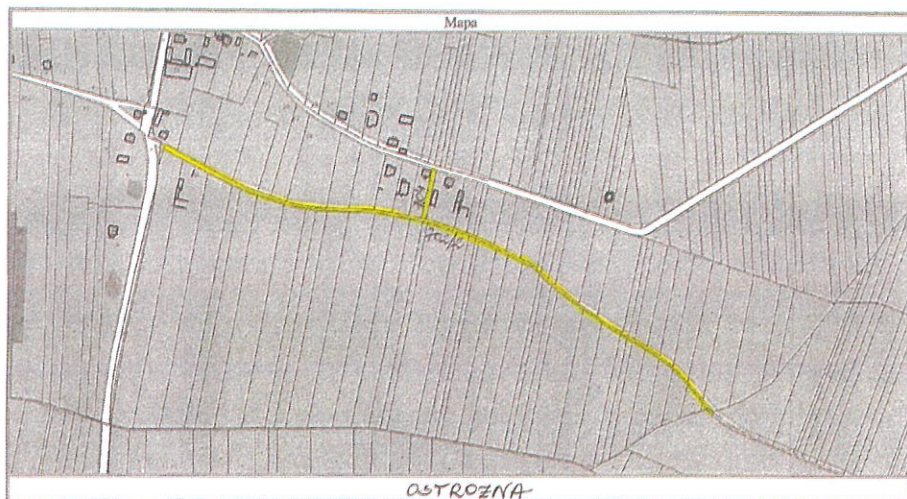
Załącznik nr 11
do uchwały nr XXXVIII/24
Rady Gminy Sławno
z dnia 25 sierpnia 2024 r.



Wrys z mapy

Woj.: łódzkie
Powiat: opoczyński
Jednostka ewidencyjna: 100707_2
Obręb: 0015 Kunice, działka nr 1073

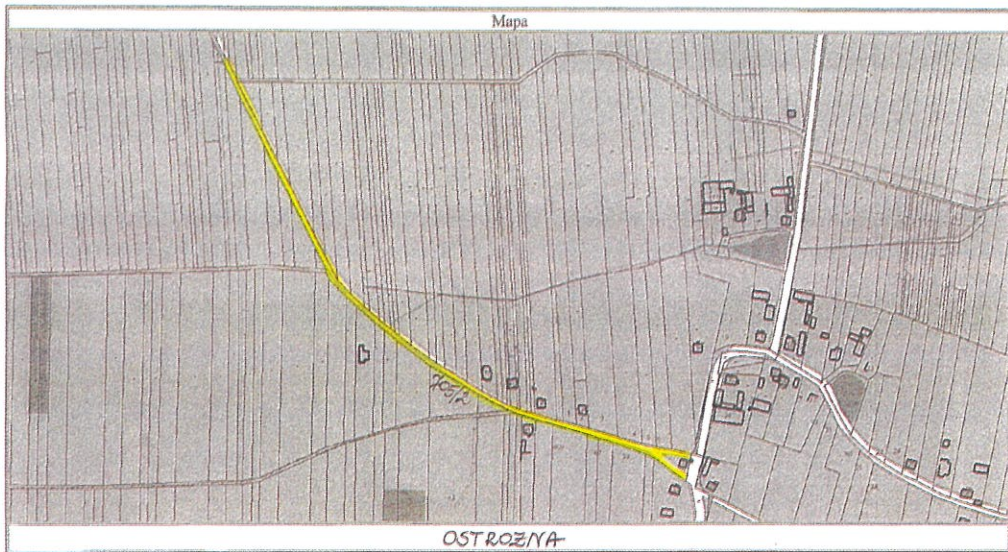
Załącznik nr 12
do uchwały nr *XXXV/223/21*
Rady Gminy Sławno
z dnia *22.09.2021 r.*



Wrys z mapy

Woj.: łódzkie
Powiat: opoczyński
Jednostka ewidencyjna: 100707_2
Okręg: 0019 Ostrożna, działki nr 704, 702/2

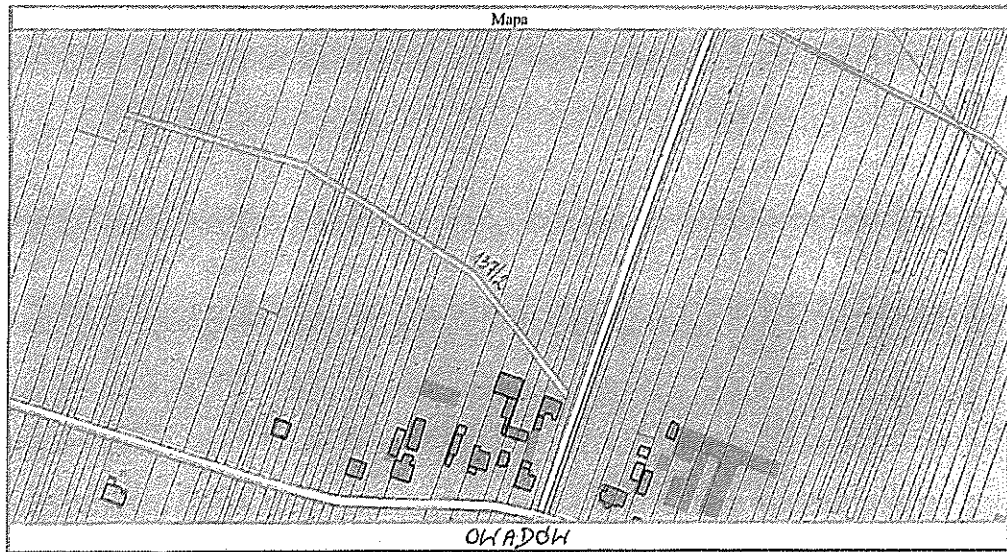
Załącznik nr 13
do uchwały nr XXXV/2023/21
Rady Gminy Stajno
z dnia 25 sierpnia 2023r.



Wrys z mapy

Woj.: łódzkie
Powiat: opoczyński
Jednostka ewidencyjna: 106707_2
Obręb: 0019 Ostrożna, działka nr 705/2

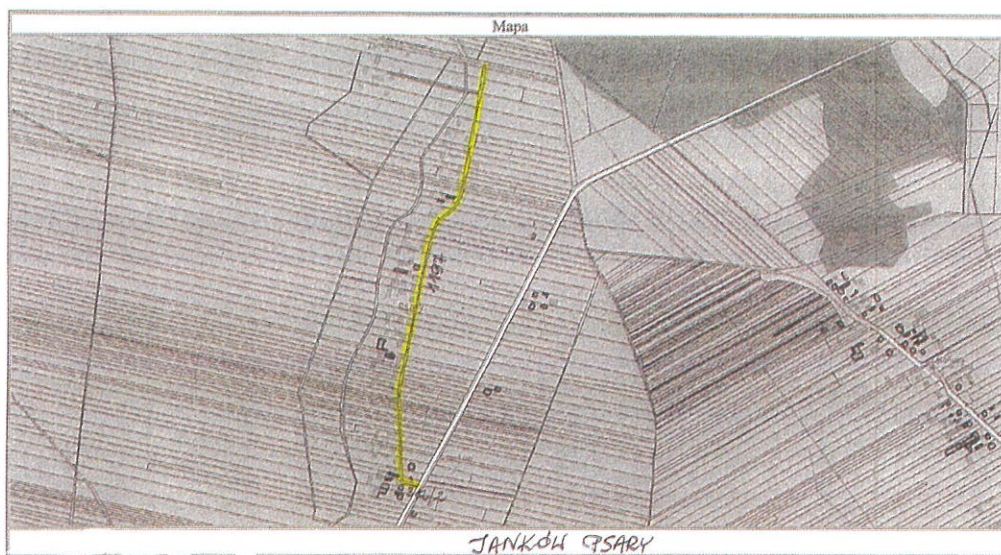
Załącznik nr 14
do uchwały nr XXXV/223/21
Rady Gminy Sławno
z dnia 25 listopada 2021 r.



Wyrzys z mapy

Woj.: łódzkie
Powiat: opoczyński
Jednostka ewidencyjna: 100707_2
Obręb: 0020 Owadów, działka nr 137/2

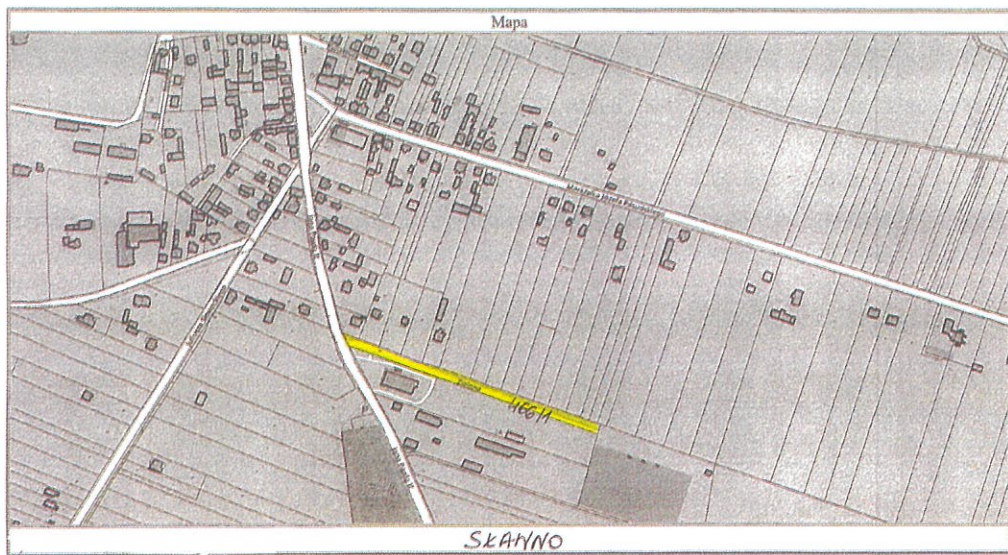
Załącznik nr 15
do uchwały nr XXXVI/223/21
Rady Gminy Sławno
z dnia 15 marca 2021 r.



Wrys z mapy

Woj.: łódzkie
Powiat: opoczyński
Jednostka ewidencyjna: 100707_2
Obręb: 0023 Janków Psary, działki nr 1197, 312/2

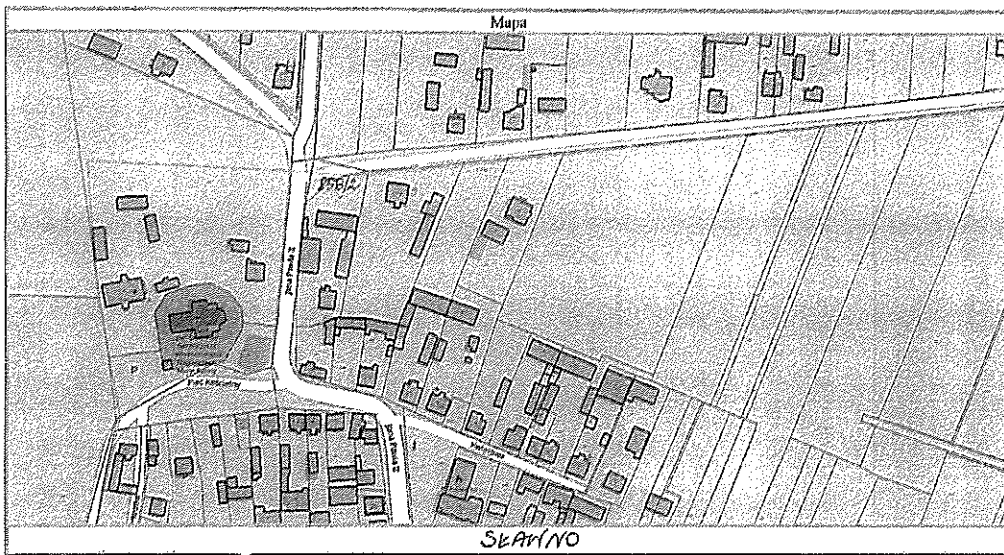
Załącznik nr 16
do uchwały nr XXXV/223/24
Rady Gminy Sławno
z dnia 25 września 2024 r.



Wrys z mapy

Woj.: łódzkie
Powiat: opoczyński
Jednostka ewidencyjna: 100707_2
Obręb: 0025 Sławno, działka nr 466/1.

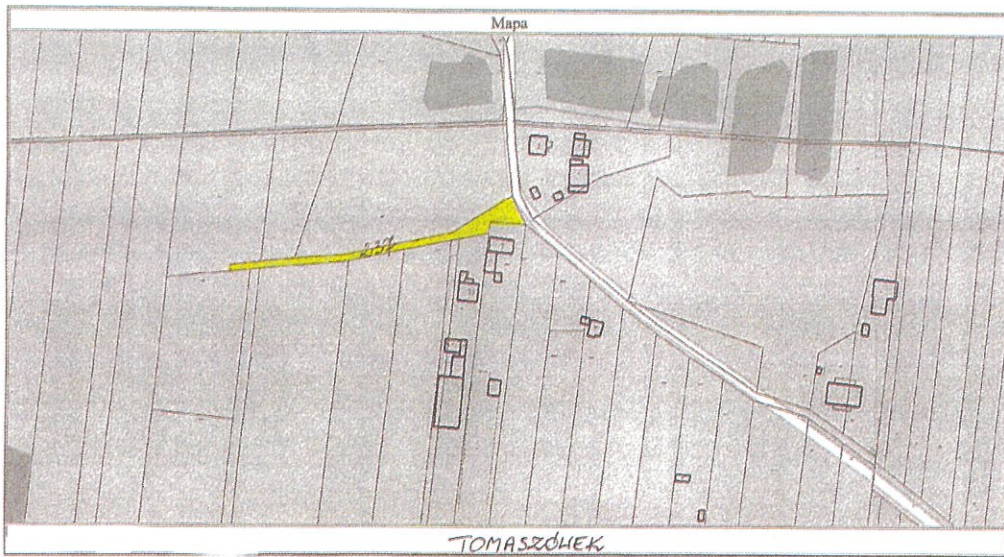
Załącznik nr 17
do uchwały nr XXXV/463/11
Rady Gminy Sławno
z dnia 16 sierpnia 2011 r.



Wrys z mapy

Woj.: łódzkie
Powiat: opoczyński
Jednostka ewidencyjna: 100707_2
Obręb: 0025 Sławno, działka nr 858/2

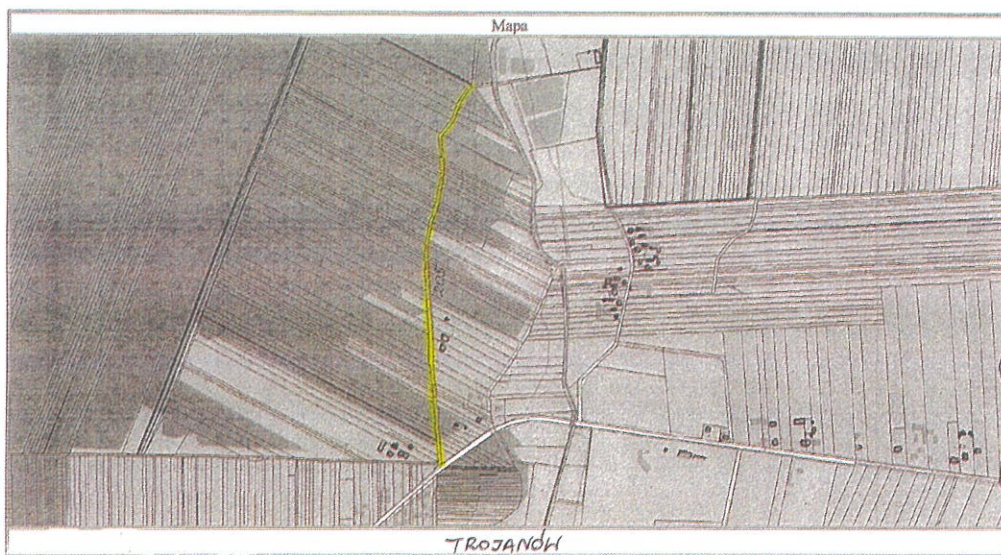
Załącznik nr 18
do uchwały nr *XXXV/2023/24*
Rady Gminy Sławno
z dnia *25 sierpnia 2023 r.*



Wyrzys z mapy

Woj.: łódzkie
Powiat: opoczyński
Jednostka ewidencyjna: 100707_2
Obręb: 0028 Tomaszówek, działka nr 237

Załącznik nr 19
do uchwały nr XXXV/2023/21
Rady Gminy Sławno
z dnia 25 sierpnia 2024 r.



Wyrzys z mapy

Woj.: łódzkie
Powiat: opoczyński
Jednostka ewidencyjna: 100707_2
Obręb: 0029 Trojanów, działka nr 205

Załącznik nr 20
do uchwały nr XXXV/2021
Rady Gminy Sławno
z dnia 15. listopada 2021 r.