

**ZARZĄDZENIE NR 57/2020
WÓJTA GMINY SŁAWNO
z dnia 3 lipca 2020 roku**

**w sprawie ogłoszenia wykazu nieruchomości przeznaczonych do
sprzedaży.**


Na podstawie art. 30 ust. 2 pkt 3 ustawy z dnia 8 marca 1990 r. o samorządzie gminnym (T.j. Dz. U. z 2020 r. poz. 713) oraz art. 25 ust. 1, art. 35 ust. 1 i ust. 2 ustawy z dnia 21 sierpnia 1997 r. o gospodarce nieruchomościami (T.j. Dz. U. z 2020 r. poz. 65; zm.: Dz. U. z 2020 r. poz. 284) oraz przepisów rozporządzenia Rady Ministrów z dnia 14 września 2004 r. w sprawie sposobu i trybu przeprowadzania przetargów oraz rokowań na zbycie nieruchomości (Dz. U. z 2014r. poz. Nr 1490), wykonując Uchwałę Rady Gminy Sławno Nr VIII/49/19 z dnia 26 czerwca 2019 r. w sprawie zbycia nieruchomości położonych w obrębie Zachorzów,

zarządzam, co następuje:


§1. Przeznaczam do sprzedaży w drodze przetargu ustnego nieograniczonego, nieruchomość stanowiącą własność Gminy Sławno, opisaną w wykazie stanowiącym załącznik do niniejszego zarządzenia.

§2. Wykaz podlega publikacji przez wywieszenie na tablicy ogłoszeń w siedzibie Urzędu Gminy w Sławnie, w sołectwie Zachorzów oraz na stronie internetowej BIP: bip.ugslawno.pl, przez okres 21 dni, a ponadto informację o zamieszczeniu wykazu należy podać do publicznej wiadomości poprzez ogłoszenie w prasie lokalnej o zasięgu obejmującym co najmniej powiat opoczyński.


§3. Zarządzenie wchodzi w życie z dniem podpisania.


WÓJTA GMINY
mgr Tomasz Wojciechowski


PODINSPEKTOR
mgr inż. Małgorzata Kowalczyk


Kierownik Referatu
Inwestycji, Budownictwa
i Gospodarki Gruntami
mgr Andrzej Mazur


Joanna Kmita
RADCA PRAWNY
LB 743



WYKAZ
nieruchomości stanowiących własność Gminy Sławno,
przeznaczonych do sprzedaży.

Wójt Gminy Sławno podaje do publicznej wiadomości, że zamierza sprzedać niżej wymienione nieruchomości położone na terenie gm. Sławno.

Obwód ZACHORZÓW

Lp.	Oznaczenia	Treść
1	Oznaczenie nieruchomości według księgi wieczystej oraz katastru nieruchomości	KW PT10/00057109/3 Właściciel: Gmina Sławno □ Działka nr 1099/1
2	Powierzchnię nieruchomości	0,3692 ha
3	Opis nieruchomości	Działka nr 1099/1 stanowi nieruchomość gruntową z możliwością zabudowy. Uzbrojenie terenu – woda sieć komunalna, energia elektryczna NN, kanalizacja sanitarna, dostęp do drogi publicznej asfaltowej.
4	Przeznaczenie nieruchomości i sposób jej zagospodarowania	Brak Miejscowego Planu Zagospodarowania Przestrzennego. W Studium Uwarunkowań i Kierunków Zagospodarowania Przestrzennego działka nr 1099/1 położona jest częściowo na terenach budownictwa mieszkaniowego jednorodzinnego i zagrodowego w pasie przydrożnym utwardzonej drogi gminnej oraz częściowo na terenach rolnych.
5	Termin zagospodarowania nieruchomości	Nie dotyczy
6	Cenę nieruchomości (netto)	dz. nr 1099/1 - 55.300,00zł słownie: pięćdziesiąt pięć tysięcy trzysta zł 00/100 PODANE CENY SĄ WARTOŚCIAMI NETTO.
7	Wysokość stawek procentowych opłat z tytułu użytkowania wieczystego.	Nie dotyczy
8	Wysokość opłat z tytułu użytkowania, najmu lub dzierżawy	Nie dotyczy
9	Terminy wnoszenia opłat	Nie dotyczy
10	Zasady aktualizacji opłat	Nie dotyczy

11	Informacje o przeznaczeniu do sprzedaży, do oddania w użytkowanie wieczyste, użytkowanie, najem lub dzierżawę	Sprzedaż w drodze przetargu ustnego nieograniczonego
12	Termin do złożenia wniosku przez osoby, którym przysługuje pierwszeństwo w nabyciu nieruchomości na podstawie art. 34 ust. 1 pkt 1 i pkt 2.	6 tygodni od dnia wywieszenia wykazu na tablicy ogłoszeń.

Nie złożenie oświadczenia przez osoby uprawnione w wyznaczonym terminie traktowane jest jako rezygnacja z zakupu nieruchomości, wówczas przedmiotowa nieruchomość zostanie rozdysponowana w trybie przetargu ustnego nieograniczonego, którego termin, miejsce i warunki zostaną podane w odrębnym ogłoszeniu.

Szczegółowe informacje o nieruchomości można uzyskać w Urzędzie Gminy Sławno pokój nr 15 lub telefonicznie (044) 755-18-57.

Wykaz zostanie wywieszony na tablicy ogłoszeń w siedzibie Urzędu Gminy w Sławnie, w sołectwie Zachorzów oraz na stronie internetowej BIP: bip.ugslawno.pl na okres 21 dni. Informacja o zamieszczeniu wykazu zostanie podana do publicznej wiadomości poprzez ogłoszenie w prasie lokalnej o zasięgu obejmującym co najmniej powiat opoczyński.

WÓJT GMINY
mgr Tadeusz Woźniak

