

**UCHWAŁA NR V/25/19
RADY GMINY SŁAWNO**

z dnia 7 marca 2019 r.

w sprawie zaliczenia dróg do kategorii dróg gminnych

Na podstawie art. 18 ust. 2 pkt 15 Ustawy z dnia 8 marca 1990 roku o samorządzie gminnym (Dz. U. z 2018 r., poz. 994, poz. 1000, poz. 1349, poz. 1432 i poz. 2500) oraz art. 7 ust. 2 Ustawy z dnia 21 marca 1985 r. o drogach publicznych (Dz. U. z 2018 r. poz. 2068; poz. 12 i poz. 317) po uzyskaniu opinii Zarządu Powiatu Opoczyńskiego Uchwałą Nr 171/547/18 z dnia 20 września 2018 r., Rada Gminy Sławno, uchwała co następuje:

§ 1. Zalicza się do kategorii dróg gminnych:

- 1) drogę zlokalizowaną na działkach o numerach ewidencyjnych 321/1, 322/1, 323/1, 324/1, 325/1, 326/1, 327/1, 328/1, 329/1, 330/1, 424/4 w obrębie Szadkowice oraz działkach nr 32/3, 33/2, 34/2, 52/3, 53/1, 804/2 w obrębie Antoniówka. Przebieg drogi został określony na mapie stanowiącej załącznik nr 1 do niniejszej uchwały;
- 2) drogę zlokalizowaną na działkach o numerach ewidencyjnych 92/11, 92/14, 92/17, 93/4, 94/7, 94/10, 95/4, 96/4, 95/5, 96/5, 97/2, 98/4, 99/4, 99/7, 100/2, 101/2, 102/4, 102/7, 103/2, 104/2, 105/2, 106/2, 107/6, 107/9, 108/4, 109/6, 110/2, 111/2 w obrębie Kamień oraz działkach nr 162/2, 163/2, 164/2, 165/2, 166/2, 167/2, 167/2, 168/2, 169/2, 170/2, 171/2, 172/2, 173/2, 568, 567, 270 w obrębie Bratków. Przebieg drogi został określony na mapie stanowiącej załącznik nr 2 do niniejszej uchwały;
- 3) drogę zlokalizowaną na działkach o numerach ewidencyjnych 1488/5, 938/1, 797/4, 796/4, 795/2, 794/2, 793/2, 791/2, 790/2, 789/2, 1251/2, 788/2, 928/1, 1494, 792/1 w obrębie Kunice. Przebieg drogi został określony na mapie stanowiącej załącznik nr 3 do niniejszej uchwały;
- 4) drogę zlokalizowaną na działkach o numerach ewidencyjnych 534/1, 459, 460, 900 w obrębie Kamień. Przebieg drogi został określony na mapie stanowiącej załącznik nr 4 do niniejszej uchwały;
- 5) drogę zlokalizowaną na działce o numerze ewidencyjnym 714 w obrębie Ostrożna. Przebieg drogi został określony na mapie stanowiącej załącznik nr 5 do niniejszej uchwały;
- 6) drogę zlokalizowaną na działkach o numerach ewidencyjnych 892, 983/2 w obrębie Kamień. Przebieg drogi został określony na mapie stanowiącej załącznik nr 6 do niniejszej uchwały;
- 7) drogę zlokalizowaną na działkach o numerach ewidencyjnych 1326, 520, 416, 625 w obrębie Kunice. Przebieg drogi został określony na mapie stanowiącej załącznik nr 7 do niniejszej uchwały;
- 8) drogę zlokalizowaną na działkach o numerach ewidencyjnych 791, 802, 410/5, 421/1, 422/1, 423/1, 412/1, 424/1, 413/2, 429/4, 429/6, 428/1 w obrębie Antoniówka. Przebieg drogi został określony na mapie stanowiącej załącznik nr 8 do niniejszej uchwały;
- 9) drogę zlokalizowaną na działkach o numerach ewidencyjnych 222, 177 w obrębie Kunice. Przebieg drogi został określony na mapie stanowiącej załącznik nr 9 do niniejszej uchwały.

§ 2. Wykonanie uchwały powierza się Wójtowi Gminy Sławno.

§ 3. Uchwała podlega ogłoszeniu w Dzienniku Urzędowym Województwa Łódzkiego i na tablicy ogłoszeń Urzędu Gminy Sławno.

§ 4. Uchwała wchodzi w życie po upływie 14 dni od dnia ogłoszenia w Dzienniku Urzędowym Województwa Łódzkiego.



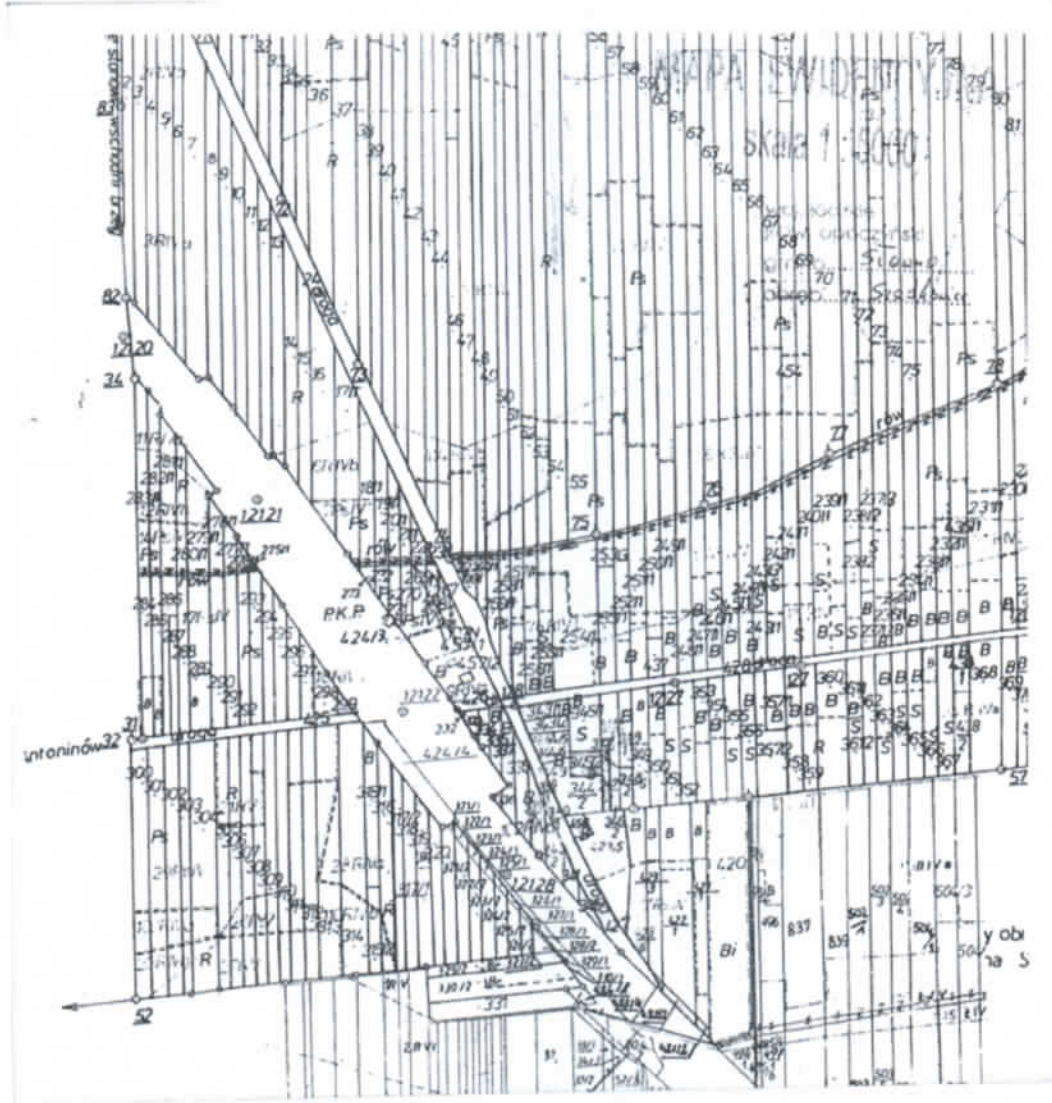
Przewodniczący Rady Gminy

Stanisław Zdulski

Joanna Knita
RADCA PRAWNY
LB/1743

Załącznik Nr 1 do uchwały Nr V/25/19
Rady Gminy Sławno
z dnia 7 marca 2019 r.

**JEDNOSTKA GEODEZYJNA: SŁAWNO; OBREB : SZADKOWICE, OBREB: ANTONIÓWKA
DROGA POWIATOWA NR 3101E - DROGA WOJEWÓDZKA NR 713**



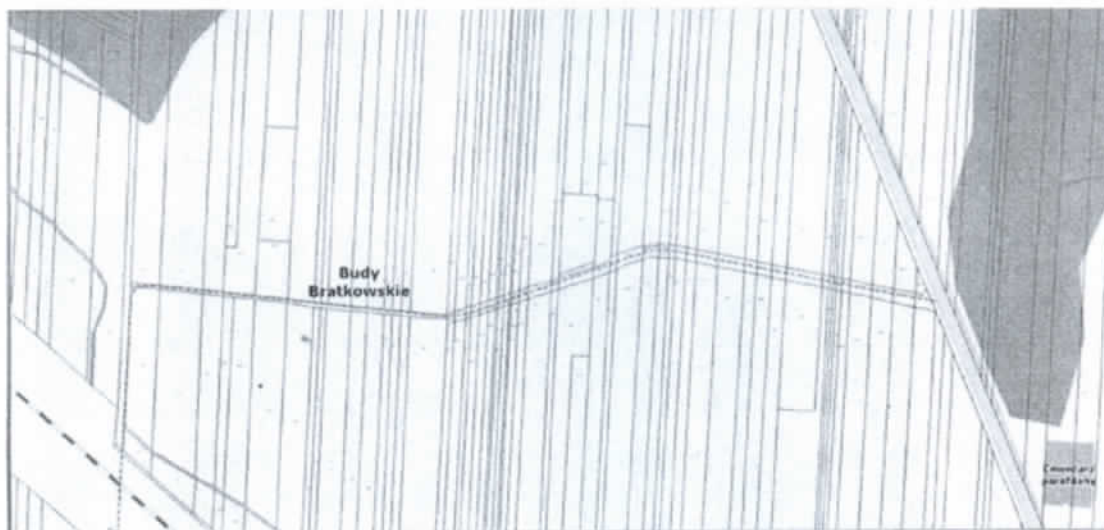
PRZEWODNICZĄCY
RADY GMINY
Stanisław Ziwiński

Załącznik Nr 2 do uchwały Nr V/25/19

Rady Gminy Sławno

z dnia 7 marca 2019 r.

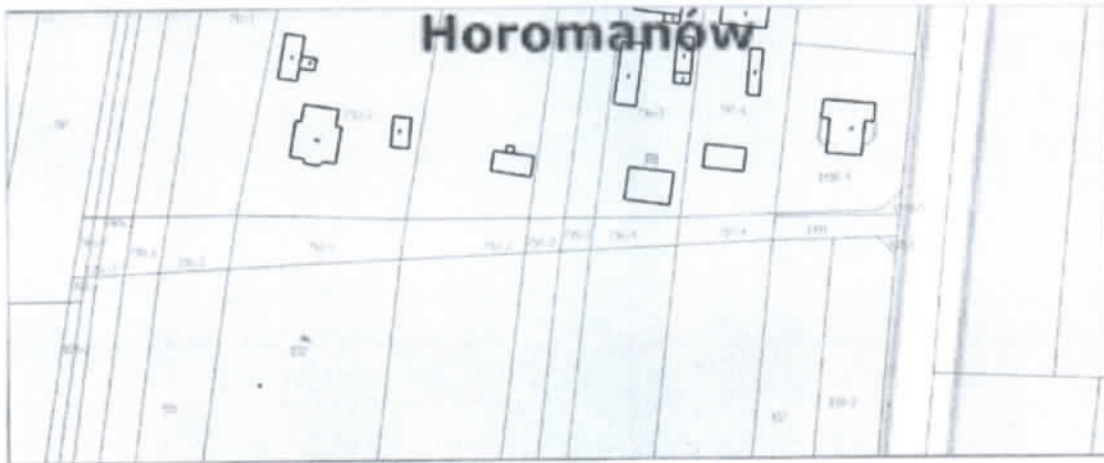
**JEDNOSTKA GEODEZYJNA : SŁAWNO ; OBRĘB: KAMIEŃ , OBRĘB: BRATKÓW
DROGA WOJEWÓDZKA NR 713 - DROGA GMINNA NR 107302E**



PRZEWODNICZĄCY
RADY GMINY
Stanisław Jankowski

Załącznik Nr 3 do uchwały Nr V/25/19
Rady Gminy Sławno
z dnia 7 marca 2019 r.

JEDNOSTKA GEODEZYJNA : SŁAWNO; OBRĘB : KUNICE
DROGA GMINNA NR 107304E - HORMANÓW



PRZEWODNICZĄCY
RADY GMINY
Stanisław Białki

Załącznik Nr 4 do uchwały Nr V/25/19
Rady Gminy Sławno
z dnia 7 marca 2019 r.

**JEDNOSTKA GEODEZYJNA: SŁAWNO; OBRĘB: KAMIENI
DROGA GMINNA NR 107302 - BUDY KAMIENSKIE**



PRZESIEDZIENIE
RADY GMINY
Stanisław Jankowski

Załącznik Nr 5 do uchwały Nr V/25/19
Rady Gminy Sławno
z dnia 7 marca 2019 r.

**JEDNOSTKA GEODEZYJNA: SŁAWNO; OBREB: OSTROŻNA
DROGA POWIATOWA NR 3101E - DZIAŁKA NR 181/1**



PRZEWODNICZĄCY
RADY GMINY
Stanisław Zdzisławski

Załącznik Nr 6 do uchwały Nr V/25/19
Rady Gminy Sławno
z dnia 7 marca 2019 r.

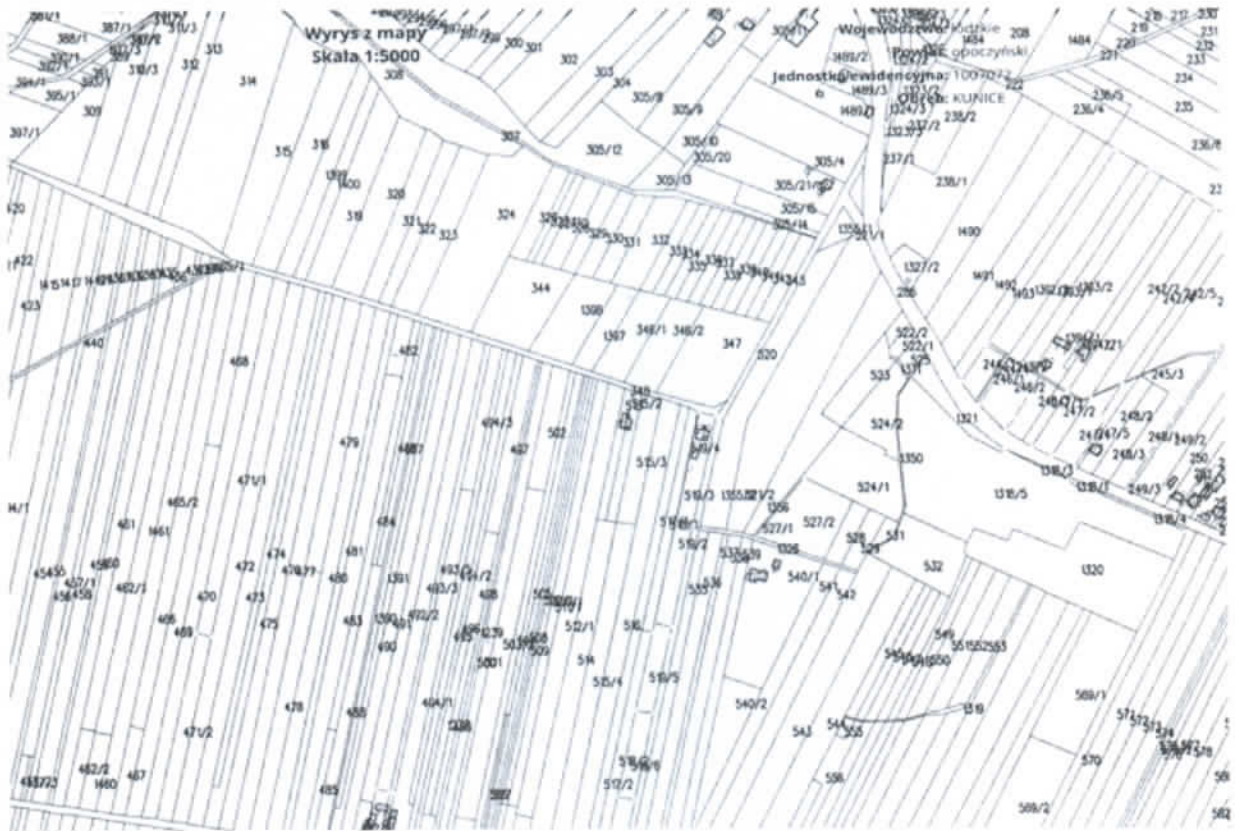
JEDNOSTKA GEODEZYJNA: SŁAWNO; OBRĘB: KAMIEŃ
DROGA WOJEWÓDZKA NR 713 - KAMIEŃ DROGA GMINNA NR 107302E



PRZESYŁAJĄCY
RADY GMINY
Stanisław Czumiński

Załącznik Nr 7 do uchwały Nr V/25/19
Rady Gminy Sławno
z dnia 7 marca 2019 r.

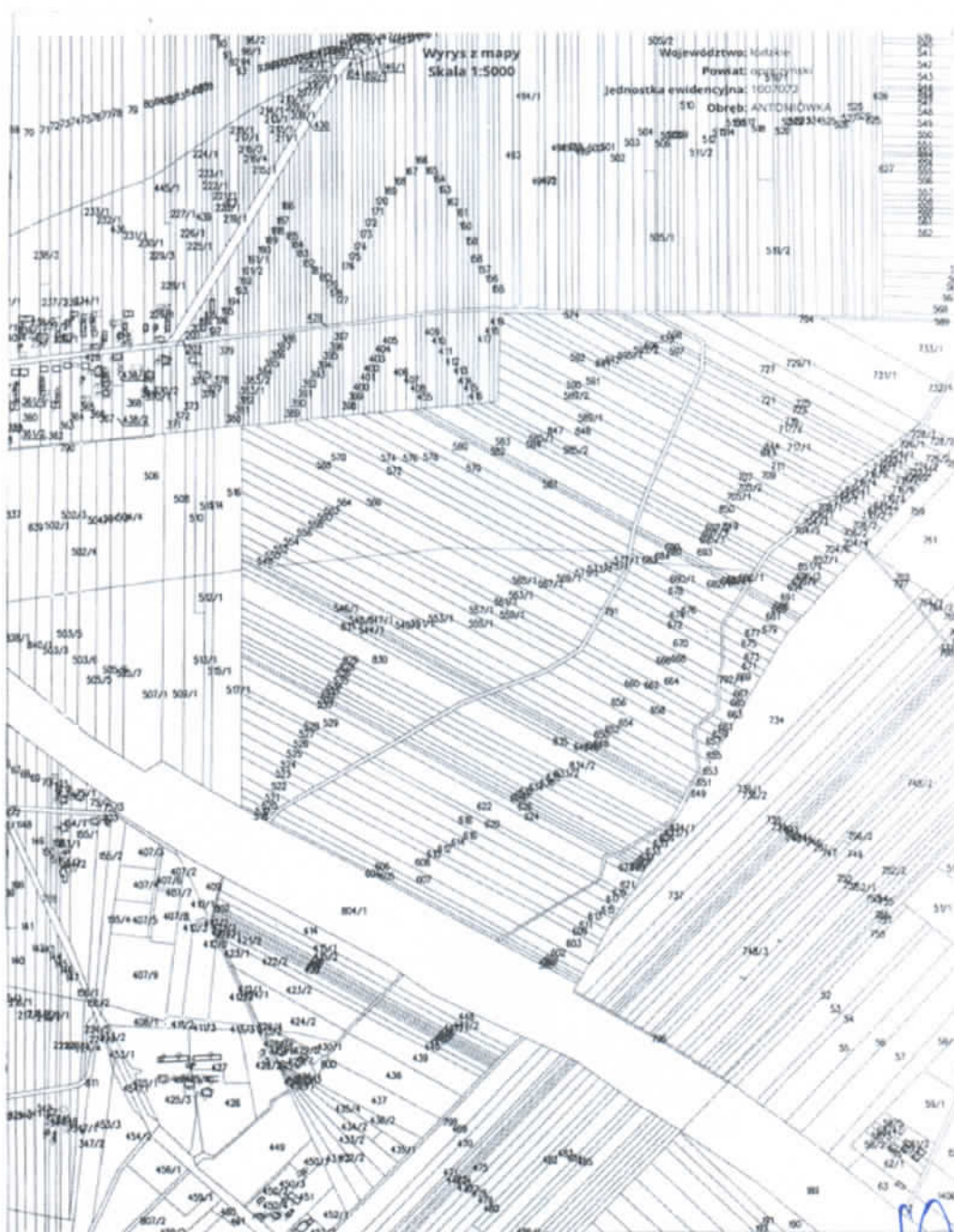
**JEDNOSTKA GEODEZYJNA: SŁAWNO; OBREB: KUNICE
DROGA WOJEWÓDZKA NR 713 - KUNICE DROGA GMINNA NR 107306E**



PRZEWODNICZĄCY
RADY GMINY
Sławno
[Signature]

Załącznik Nr 8 do uchwały Nr V/25/19
Rady Gminy Sławno
z dnia 7 marca 2019 r.

**JEDNOSTKA GEODEZYJNA: SŁAWNO; OBREB ANTONIÓWKA
ANTONIÓWKA - DĄBRÓWKA**



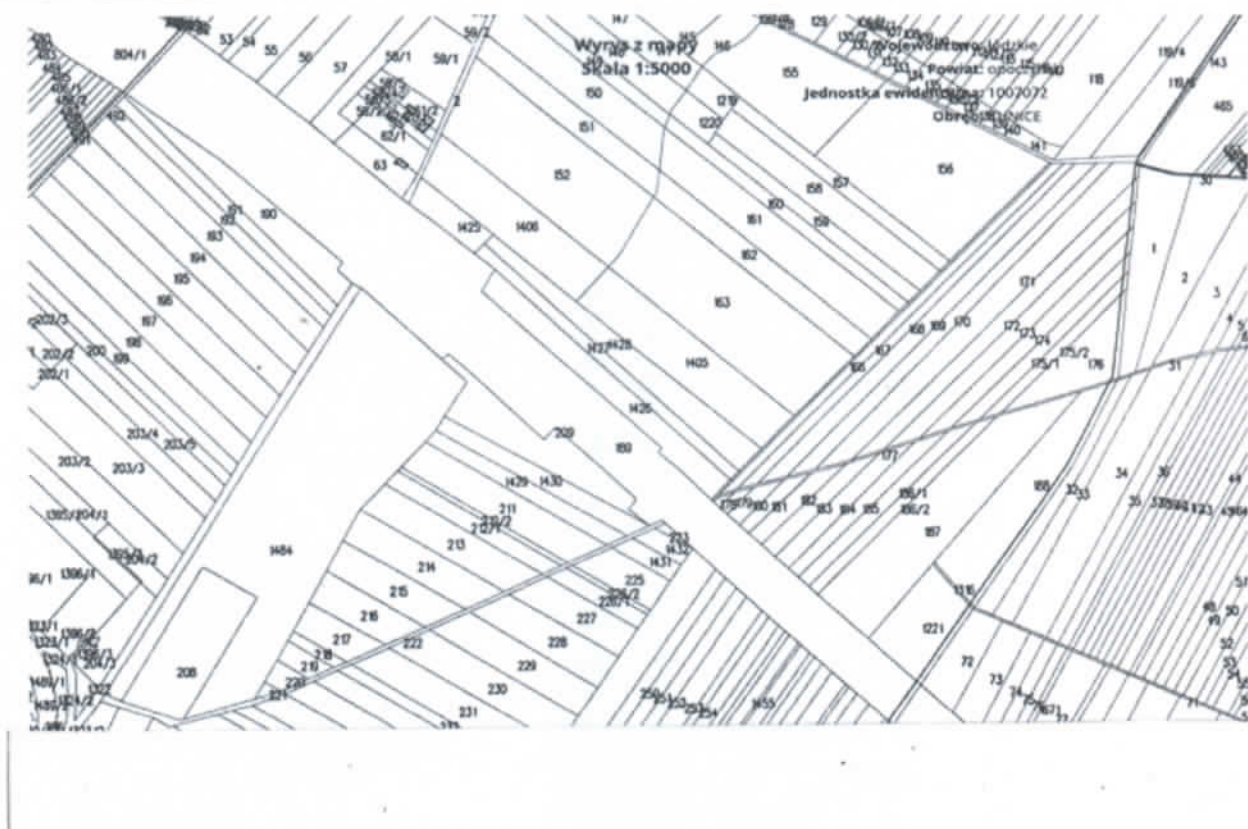
PRZEWODNICZY
RADY GMINY
Stanisław Żmijewski

Załącznik Nr 9 do uchwały Nr V/25/19

Rady Gminy Sławno

z dnia 7 marca 2019 r.

JEDNOSTKA GEODEZYJNA: SŁAWNO; OBRĘB: KUNICE
KUNICE - DROGA GMINNA; NR 107304E BRZUSTÓWEK (GRUNTY GMINY OPOCZNO)



PRZEDSIĘBIORCA
RADY GMINY
Stanisław Szewski